

보도시점 (온라인) 2026. 6. 14.(일) 12:00
(지면) 2026. 6. 15.(월) 조간

재난으로부터 안전 지키기 위한 정보, 내 위치 기반으로 한눈에 확인한다

- 각종 재난안전정보를 제공하는 ‘안전디딤돌’, ‘이머전시레디앱’ 개편(6.15.)
- 위치 기반 재난안전정보 제공 강화, 국내 체류 외국인을 위한 22종 언어 지원

행정안전부(장관 윤호중)는 국민 누구나 재난 대응에 필요한 정보를 스마트폰으로 쉽고 편리하게 확인할 수 있도록 ‘안전디딤돌’ 앱을 개편했다.

‘안전디딤돌’은 내국인을 대상으로 재난문자, 행동요령, 대피소 등 각종 재난·안전정보를 제공하는 앱이다.

이번 개편을 통해 이용자의 현재 위치를 자동으로 인식해 해당 지역에 발송된 재난문자를 앱의 첫 화면에서 볼 수 있다. 이에 따라 앱 실행 즉시 현재 머무는 지역의 재난 상황을 바로 파악하고, 재난 대응에 필요한 정보를 신속하게 확인할 수 있다.

대피소를 비롯해 제공하는 재난·안전 관련 시설 정보도 기존 16종에서 43종으로 확대하고, 지도 기반 위치 확인과 길 안내 기능을 새로 추가했다. 이용자는 주변 대피소 등 시설 위치를 지도 상에서 확인하고, 해당 시설까지의 이동 경로도 안내받을 수 있다. 이에 따라 실제 재난 상황에서 대피 등을 위한 앱 활용성이 더욱 높아질 것으로 기대된다.

아울러, 국내에 머무는 외국인을 위한 ‘이머전시레디앱(Emergency ReadyApp)’도 함께 개편된다. ‘이머전시레디앱’은 외국인을 대상으로 재난 문자, 행동요령, 대사관 정보 등을 제공한다.


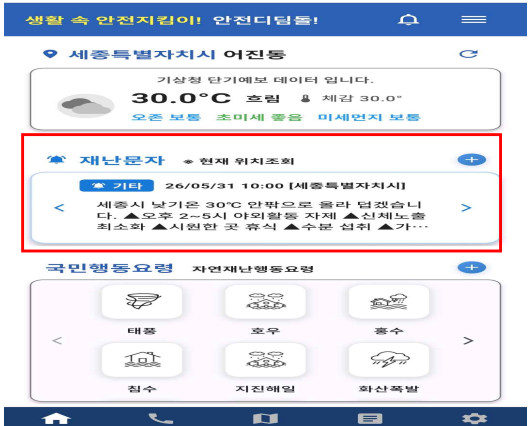


이번 개편으로 지원하는 언어를 기존 3종(영어, 중국어, 일본어)에서 22종으로 대폭 확대해, 국내 체류 외국인 약 287만 명 중 97%가 자신이 사

용하는 언어로 재난·안전정보를 제공받을 수 있게 됐다. 이에 따라, 한국어에 익숙하지 않은 외국인도 국내에서 발생하는 재난정보를 쉽게 받아보고, 재난 상황에 신속히 대응할 수 있을 것으로 기대된다.

박형배 안전예방정책실장은 “이번 개편을 통해 재난·안전정보를 현재 위치 기반으로 안내받을 수 있어, 실제 재난 상황에서의 정보 활용성을 더욱 높였다”라며, “앞으로도 국내 거주하는 국민과 외국인 모두에게 재난 상황에서 필요한 정보를 신속·정확하게 제공할 수 있도록 노력하겠다”라고 밝혔다.

담당 부서	안전예방정책실 재난정보통신과	책임자	과 장	신승인 (044-205-5280)
		담당자	사무관	정우희 (044-205-5289)



구분	기존	개선
<p>위치기반 재난문자 조회</p>	<p>[재난문자 조회 화면(기본값: 전국)]</p> 	<p>[재난문자 조회 화면(기본값: 현재위치)]</p> 
	<p>[기존 16종 제공]</p> <p>경찰서, 소방서, 혈액원, 약국, 일반병원, 응급의료센터, 민방위 대피시설, 지진옥외대피장소, 지진해일긴급대피장소, 급경사지, 화학사고대피장소, 한파쉼터, 무더위쉼터, 미세먼지쉼터, 지진검용임시주거시설, 이재민임시거주시설</p>	<p>[추가 27종 제공]</p> <p>국립공원대피소, 하천범람지도, 산불발생이력, 지진발생이력, 침수흔적도, 해안침수예상도, 열분포도, 해양사고발생현황, 가스사고발생이력, 해안제방시설, 산사태위험도, 상습결빙구간, 교통사고다발구역, 대형교통사고발생정보, 폐기물처리시설, 화학물취급시설, 시설안전등급도, 물놀이관리지역, 졸음쉼터, 자동심장충격기, 오존주의보, 해양경찰서, 인명구조장비함, 어린이안전놀이시설점검 국립공원대피소, 보건소, 비상급수시설</p>
<p>위치기반 재난안전 정보제공</p>	<p>[텍스트 기반 제공]</p> 	<p>[위치(지도) 기반 제공]</p> 

붙임 2

‘이머전시레디’ 앱 개편 사항

구분	기존	개선
재난대비 행동요령	<p>[기존 29종 제공] 자연재난(태풍 등 10), 사회재난(산불 등 7), 생활안전(심폐소생술 등 9), 비상대비(테러 등 3)</p> 	<p>[77종 제공] 자연재난(태풍 등 24), 사회재난(산불 등 34), 생활안전(심폐소생술 등 14), 비상대비(테러 등 5)</p> 
위치기반 재난안전 정보제공	<p>[기존 5종 제공] 민방위대피소, 응급의료센터, 소방서, 경찰서, 대사관</p>	<p>[20종 제공] 민방위대피소, 응급의료센터, 소방서, 경찰서, 대사관 지진옥외대피소, 지진해일대피소, 화학사고대피장소, 무더위쉼터, 한파쉼터, 미세먼지쉼터, 지진경용임시주거시설, 비상급수시설, 이재민임시거주시설, 국립공원대피소, 해양경찰서, 약국, 일반병원, 보건소, 혈액원</p>
외국어 제공	<p>[기존 언어] 콘텐츠 제공언어(3종): 영어, 중국어, 일본어, 재난문자 제공언어(5종): 영어, 중국어, 일본어, 태국어, 베트남어</p>	<p>[22개 언어] 영어, 중국어, 베트남어, 태국어, 일본어, 러시아어, 우즈베크어, 네팔어, 인도네시아어, 타갈로그어, 크메르어, 몽골어, 미얀마어, 신할리어, 벵골어, 우르두어, 프랑스어, 아랍어, 스페인, 독일어, 포르투갈어, 힌디어</p>